

Fédrun

Chaussée du Millaud, Saint Joachim

Pacours Mer-Brière

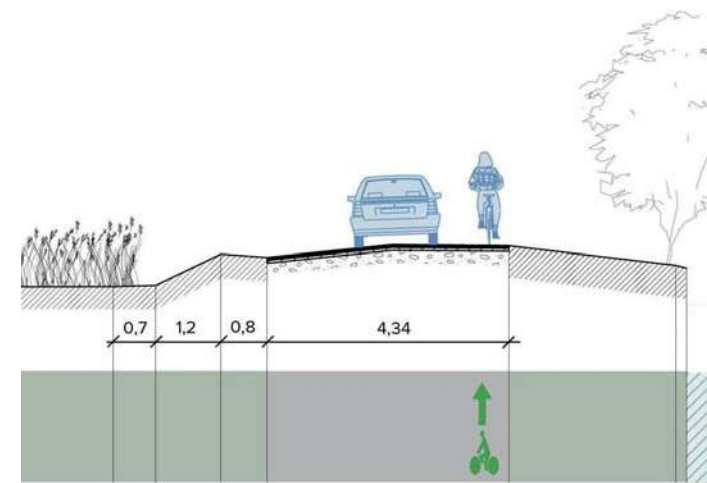
AMÉNAGEMENT D'UNE VOIE EN CHAUCIDOU
Amélioration des liaisons douces Mer-Brière







Plan - 1/500e



Coupe AA' - 1/100e

Usage actuel : Voie étroite à double sens entre canal et ma -
rais, mesurant entre 4 et 4,5m de large

Signalétique actuelle : Signalétique horizontale, maquage
vert pour voie cyclable.

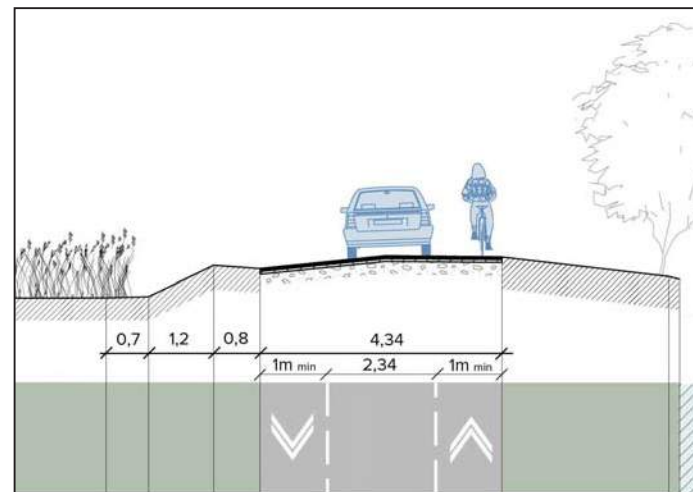
Végétation : Présence de végétation arbustive et arborée
coté canal.



Plan - 1/500e

CHAUSSÉE DU MILLAUD

Chaucidou - Projet de préfiguration



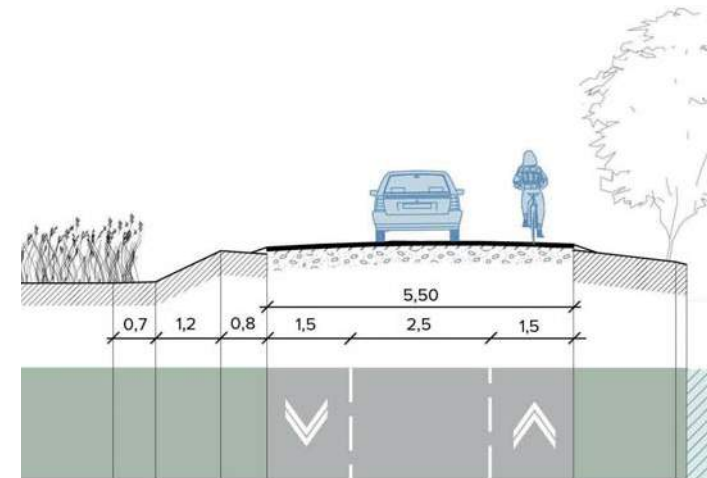
Coupe AA' - 1/100e - Préfiguration du chaucidou

Action envisagée : Conservation de l'emprise existante de la chaussée. Intervention de marquage : Signalétique horizontale, double ligne discontinue + double chevrons.

Préservation maximum de la végétation existante, élagage si nécessaire pour les travaux de mise en œuvre sur la chaussée.



Plan - 1/500e

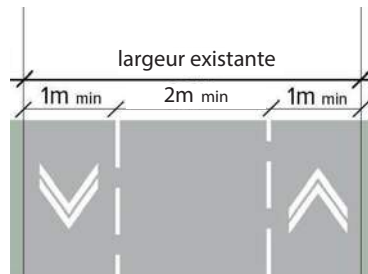


Coupe AA' - 1/100e - Projet ciblé en chaucidou



SIGNALÉTIQUE HORIZONTALE

Préfiguration sur chaussée existante



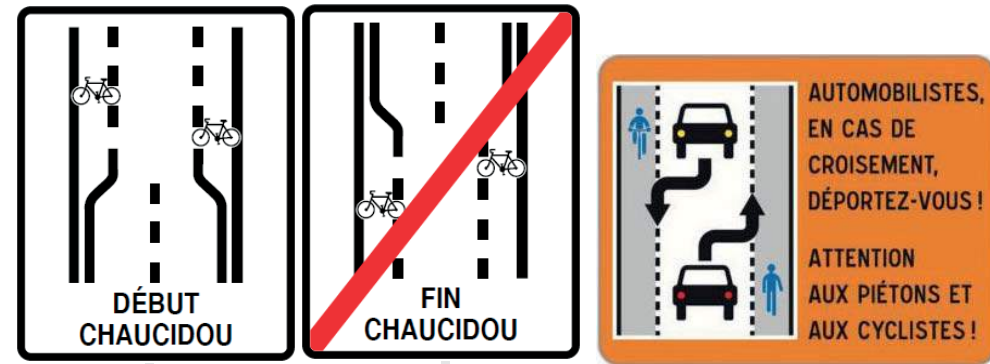
Double ligne discontinue
Double chevrons

Projet ciblé en Chaucidou



Double ligne discontinue
Double chevrons

SIGNALÉTIQUE VERTICALE



Signalétique
début chaucidou

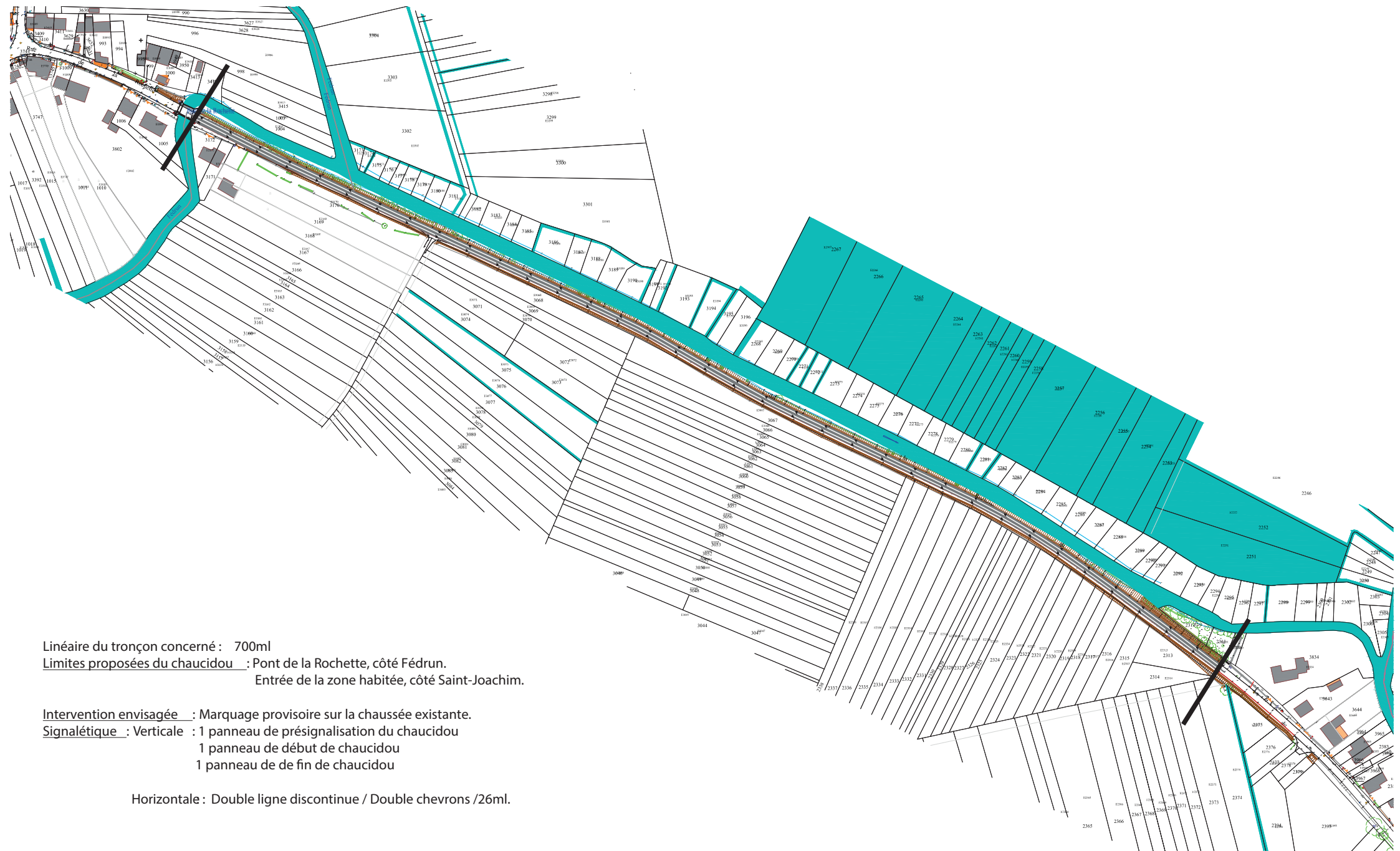
Signalétique
fin chaucidou

PréSignalétique spécifique
Chaucidou

Aménagement d'une voie en chaucidou

RÉCAPITULATIF

coloco



Linéaire du tronçon concerné : 700ml

Limites proposées du chaucidou : Pont de la Rochette, côté Fédrun.

Entrée de la zone habitée, côté Saint-Joachim.

Intervention envisagée : Marquage provisoire sur la chaussée existante.

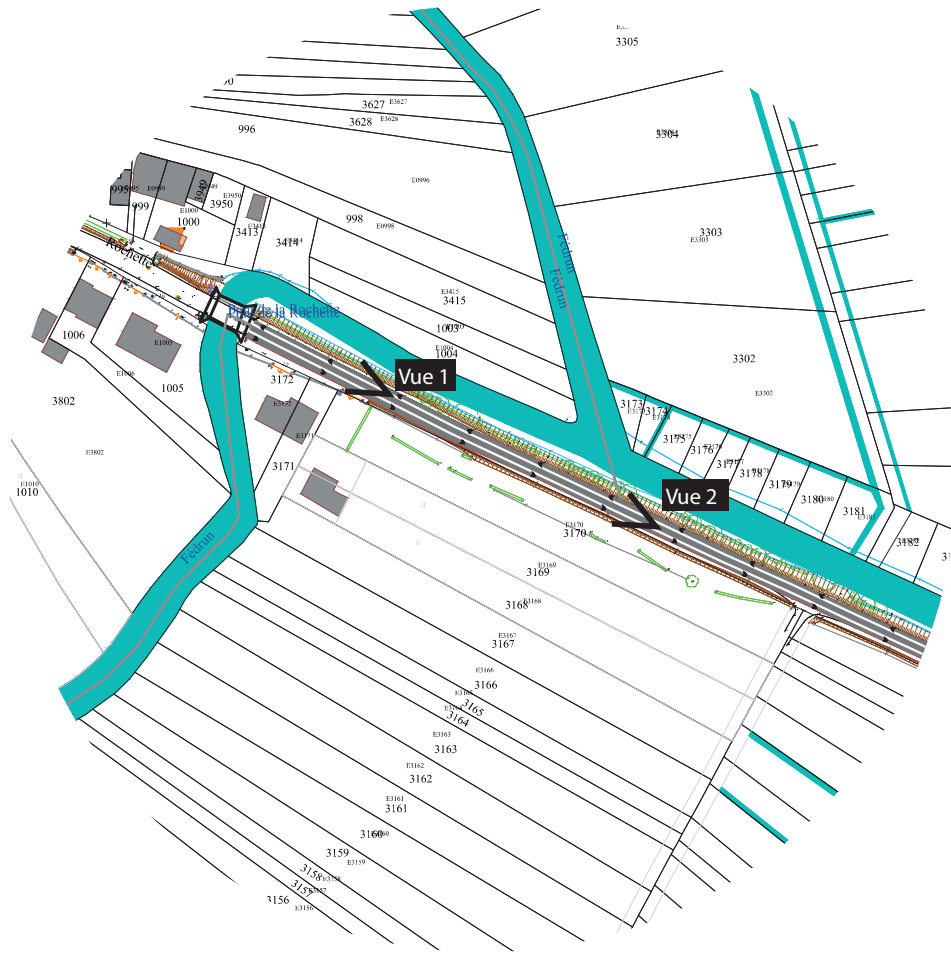
Signalétique : Verticale : 1 panneau de présignalisation du chaucidou

1 panneau de début de chaucidou

1 panneau de de fin de chaucidou

Horizontale : Double ligne discontinue / Double chevrons /26ml.

Aménagement d'une voie en chaucidou



LIMITE CHAUCIDOU - LIMITES PROPOSÉES

coloco →



Vue 1 - Limite chaucidou, côté Fedrun



Vue 2 - Limite chaucidou, côté Fedrun

